

# Temat: Gdzie leży Polska?

## Plan pracy:



Polska to kraj, w którym żyjemy.  
Leży w środku naszego kontynentu,  
czyli Europy.



To mapa Europy, naszego kontynentu.  
Spróbuj wskazać gdzie w Europie leży Polska.



Wskaż, zarys którego kraju to Polska?





O tym jak powstało państwo polskie opowiada legenda „Gniazdo białego orła”, którą obejrzyj na filmie

<https://www.youtube.com/watch?v=yMWBZkLlaa0>


Legenda, którą obejrzałeś na filmie mówi, że założycielem państwa Polan był Lech.



## Nasi przodkowie Polanie

Nazwa naszego państwa – Polska – pochodzi od nazwy plemienia „Polanie”. Polanie byli najsilniejszym z plemion zamieszkujących dzisiejsze terytorium Polski. Mieszkali w okolicach Gniezna i Poznania. Początkowo żyli w małych grupach, później zaczęli łączyć się w coraz większe. Wreszcie, ponad tysiąc lat temu, wiele słowiańskich plemion mieszkających nad Odrą i Wisłą połączyło się i utworzyło państwo, które od tego czasu nosi nazwę Polska.

? Na rysunku widzisz wojownika z plemienia Polan. Pomóż mu dotrzeć do osady, w której mieszka.



Stolicą Polski jest Warszawa. Spróbuj wskazać ją na mapie.



Godłem Warszawy jest Syrena.



Przez Polskę płyną rzeki biorące swój początek w górach, na południu kraju (na samym dole mapy). Wiją się przez równiny na północ, gdzie wpadają do morza – Bałtyku (na samej górze mapy).

Największe z nich to Wisła i Odra.




Pokaż palcem na mapie jak biegnie rzeka Wisła i Odra. Pamiętaj, że rzeki mają początek w górach (na dole mapy).

Miejscowość w której mieszkamy jest częścią Polski.



Polska leży nad Morzem Bałtyckim.



Nasz kraj graniczy z siedmioma państwami, z Rosją, Litwą, Białorusią, Ukrainą, ze Słowacją, Czechami i Niemcami.



## Polska ma sąsiadów



Słowacja



Republika  
Czeska



Rosja



Niemcy



Ukraina



Białoruś



Litwa

- Przyjrzyj się flagom państw, z którymi sąsiaduje Polska. Policz ilu ma sąsiadów.
- Otocz pętlą flagę tego państwa, które chciałbyś zwiedzić.




Polska dzieli się na 16 województw.

Wiesz w jakim województwie my mieszkamy?



Tak, my mieszkamy w województwie opolskim.

# Zadania do wykonania.




56


Wskaż dzieciom drogę na warszawską Starówkę.


## Pewnie potrafisz!


- Nazwij rysunki, które są obok krzyżówki.
- Nazwy te wpisz do krutek krzyżówki.
- Odczytaj hasło.


1							
2							
3							
4							
5							
6							


1 

2 

3 

4 

5 

6 

to moja Ojczyzna.

W wyznaczonym miejscu wpisz odczytane hasło